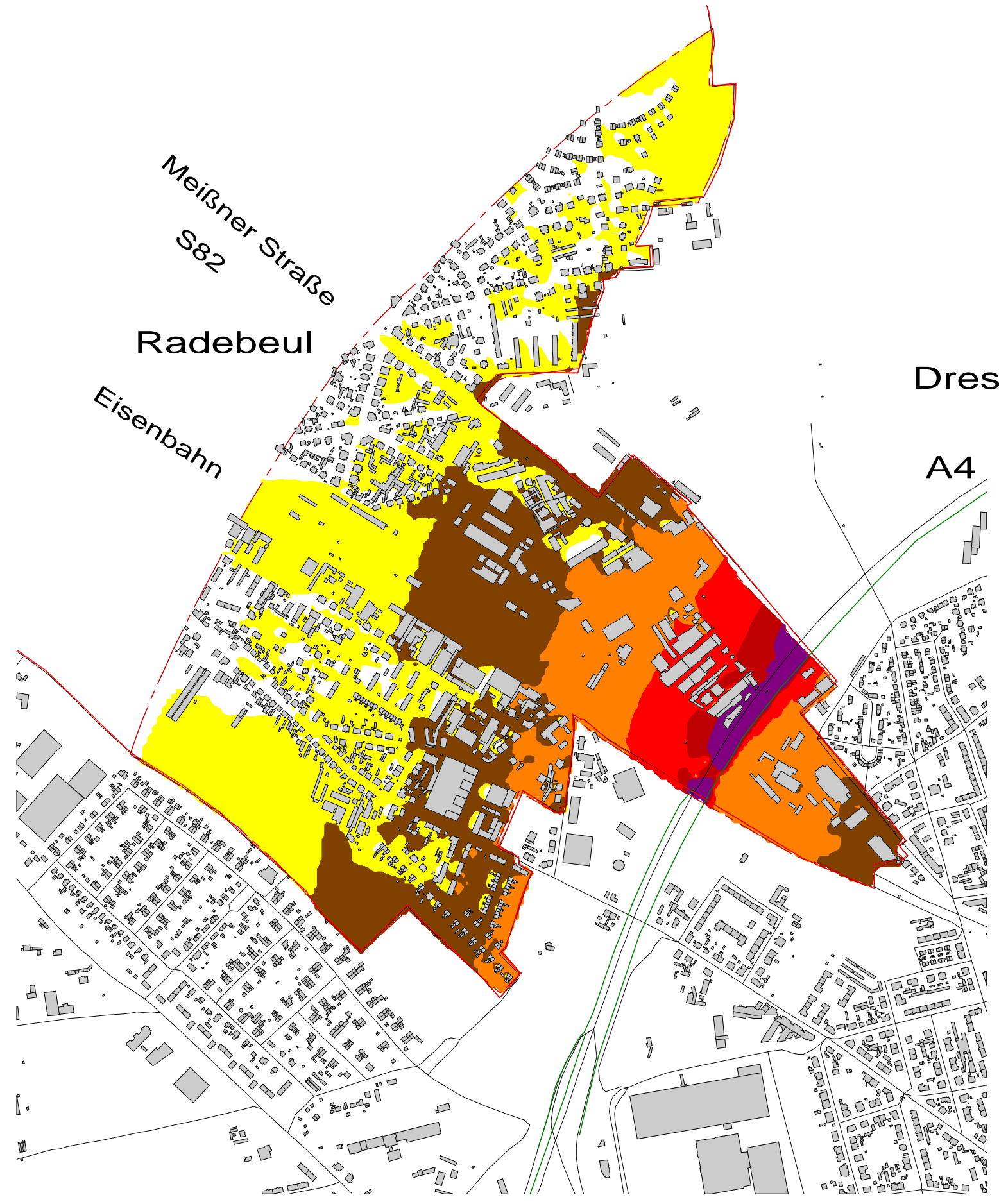










# Strategische Lärmkarten Radebeul BAB A4 Straßenverkehr Lärmindex Lnight



Flächen gleicher Pegelklasse	Anzahl Betroffene pro Pegelklasse
	> 45 dB(A) <= 50 dB(A) 835
	> 50 dB(A) <= 55 dB(A) 243
	> 55 dB(A) <= 60 dB(A) 43
	> 60 dB(A) <= 65 dB(A) 7
	> 65 dB(A) <= 70 dB(A) 1
	> 70 dB(A) 0

 Ballungsraumgrenze  
 Gemeindegrenze

Berechnung nach VBUS  
 Berechnungshöhe 4 m über Gelände  
 Berechnungsraster 10 \* 10 m  
 09.01.2008



M 1: 10000



AS Dresden-Neustadt

Auftraggeber

Große Kreisstadt Radebeul  
 Projekt- und Investorenstelle  
 Pestalozzistraße 8  
 01445 Radebeul

Auftragnehmer

HAMANN CONSULT AG  
 Glashütter Straße 101a  
 01277 Dresden