






Legende





Varianten

-  Variante 1 - Vorzugsvariante Vorplanung (ACI 2016)
-  Variante 2
-  Variante 3
-  Optimierte Vorzugsvariante (Ergebnis der vertieften Variantenuntersuchung sowie der Vorabstimmung mit den Naturschutzbehörden)



-  ① Gewässerabschnitte 1-5

-  **BW 1** Geplante Kreuzungsbauwerke

Schutzgebiete

-  FFH Gebiet 4545-301 Elbtal zwischen Schöna und Mühlberg
-  SPA Gebiet 4545-452 Elbtal zwischen Schöna und Mühlberg
-  FND MEI 045 "Alte Elbe Serkowitz"
-  LSG Elbtal zwischen Dresden und Meißen mit linkselbischen Tälern und Spaargebirge

Sonstiges

-  Fläche des Bodenordnungsverfahrens "Serkowitz (Gärtnerei)"
-  Fließgewässer Sachsen Bestand (nachrichtliche Übernahme LfULG)

5 FND MEI 045 "Alte Elbe Serkowitz"

LSG Elbtal zwischen Dresden und Meißen mit linkselbischen Tälern und Spaargebirge

FFH Gebiet 4545-301 Elbtal zwischen Schöna und Mühlberg

SPA Gebiet 4545-452 Elbtal zwischen Schöna und Mühlberg

 **Große Kreisstadt Radebeul**

 **stowasserplan**
 Landschaftsarchitektur | Ingenieurbiologie
 Stowasserplan GmbH & Co. KG
 Hauptstraße 411 | Telefon: 0351/32300460
 01446 Radebeul | Telefax: 0351/32300460

**Komplexvorhaben Lößnitzbach in Radebeul
 Teilmaßnahme I**

Übersichtslageplan Varianten

Stand: 30.08.2019 | Maßstab: 1 : 2.500

